

Commune de **MONTFERRAT**
(département de l'Isère - 38)






Plan Local d'Urbanisme

1.3 - ANNEXE REPERAGE DES GRANGES



REPERAGE DES GRANGES

N°	Photo	Secteur
1		Velland
2		Velland (hors hameau)
3		Route des grands roseaux
4		RD90
5		Le Tripier (La combe) Panneaux solaire =>










N°	Photo	Secteur
6		Le Tripier
7		Jayet
8	Grange qui a brûlé	Jayet
9		Jayet
10		Jayet
11		Sicaud

REPERAGE DES GRANGES

N°	Photo	Secteur
12		Sicaud
13		Le Travers
14		Le Travers
15		Haute Veronnière
16		Haute Veronnière
17		Haute Veronnière

N°	Photo	Secteur
18		RD1075
19		RD1075
20		RD1075
21		RD1075
22		Le Plan
23		Le Plan

REPERAGE DES GRANGES

N°	Photo	Secteur	N°	Photo	Secteur	N°	Photo	Secteur
24		Chemin du Chasselard	30		Bessey	36		Route du Rosay
25		Entre Primard et Griffond	31		Bessey			
26		Route de Saint-Geoire-En-Valdaine	32		Jalamion			
27		Bessey	33		Jalamion			
28		Bessey	34		Jalamion			
29		Bessey	35		Jalamion			



COMMUNE DE MONTFERRAT

Repérage des batiments à réhabiliter