



MONTERRAT (Isère)






Représentation schématique du réseau des EAUX PLUVIALES

Commune de Monferrat

(département de l'Isère - 38)

Source : d'après les plans de Coopérative A.T.EAU

(septembre 2018)

-  canalisations enterrées
-  fossés
-  étangs
-  exutoire
-  infiltration

